



# Kolesarski odsek OPD Koper - Randonneurs Slovenia ROAD BOOK - BREVET 200 km ISTRA

Start 08.00h - 05.04.2008 Maksimalni čas 13h 30min - Zaključek dirke 21.30h

Znaki: ← LEVO → DESNO ↑ NARAVNOST ○ = KROŽNI PROMET Stop znak

Smer vožnje	Cesta/vas/mesto	km
→	Parkirišče CIMOS	0
←	Smer, BIO MOTEL	0,2
→	Za Trst, Ljubljano	0,8
→	Smer, Sv. Anton	1,1
↑	Mimo pokopališča	1,2
←	Za Ljubljano, Italijo	3,2
←	Smer Ljubljana, Trst	3,5
→	Ljubljana, pred avtocesto	3,8
○	Prva desno, Ljubljana, Rižana, Dekani	6,1
→	Smer Kozina(v Črnem Kalu, mimo spomenika NOB na levi in Burgerja na desni)	14,4
→	Desno, Podgorje	18,2
↑	Mimo kamnoloma	19,4
→	Za Podgorje	20,3
↑	Podgorje, žel. Prehod	25,5
→	<b>1. KONTROLA: GOSTILNA POD SLAVNIKOM OD 08:46 - 10:18</b>	<b>25,8</b>
↑	Smer državna meja	25,9
↑	<b>MP Podgorje (600m/m)</b>	<b>29,2</b>
↑	Naselje Jelovice	32
↑	Naselje Vodice	37,4
→	Rijeka, Buzet	37,8
→	Buzet, Lanišče	38,1
↑	Naselje Dane	40,8
←	Rijeka, Lupoglav(680m/m)	43,4
↑	Naselje Trstenik	45,1
↑	Naselje Rašpor	46,9
↑	Naselje Račja vas-center	49,5
←	Naselje Lanišče smer Rijeka, Lupoglav	53,1
↑	Vrh vzpona(677m/m)	56,6
←	<b>Križišče brez smerokazov naselje Lupoglav ni OZNAK</b>	<b>64,2</b>





Smer vožnje	Cesta/vas/mesto	km
↑	Pod hitro cesto	64,6
←	Križišče brez smerokazov	65,1
↑	Železniški prehod	66,1
↑	Pod H. cesto, Vranja, Labin	66,3
↑	Naselje Dolenja vas	66,4
→	Pula, Labin, Rabac	70,1
↑	Naselje Boljunske Polje	73,4
→	<b>Pazin, Cerovlje</b>	<b>75,1</b>
↑	VZPON 14%	76
↑	Vas Paz	78,3
	<b>2. KONTROLA V NASELJU AFRIČI, avtobusna postaja 345m/m OD 10:23 DO 13:24</b>	<b>80,9</b>
↑	Cerovlje, podvoz H. ceste	86,6
↑	Železniški prehod	87
↑	Pazinski Novaki	88,5
↑	Železniški prehod	91,8
↑	Pazin, oznaka	93
←	Rovinj, Pula, Poreč	95,2
→	Poreč, Motovun	96,5
○	Naravnost, smer Poreč	97,8
→	Motovun, Karojba	101,5
↑	Naselje Karojba	107,9
○	<b>Levo, Poreč</b>	<b>110,6</b>
↑	Poreč, Višnjan	116,9
↑	Višnjan	118,5
→	<b>Tar, Labinci, ŠKOLA</b>	<b>120,2</b>
↑	Tar, Labinci	120,6
↑	<b>NEVARNO KRIŽIŠČE</b>	<b>123,5</b>
↑	Naselje Tar	128,2
→	Lanterna (rek. Tabla)	128,7
→	<b>Glavna cesta, Novigrad, Umag, spust do morja</b>	<b>129</b>
↑	Zaliv Antenal, reka Mirna	131,5



# Kolesarski odsek OPD Koper - Randonneurs Slovenia ROAD BOOK - BREVET 200 km ISTR

Start 08.00h - 05.04.2008 Maksimalni čas 13h 30min - Zaključek dirke 21.30h

Znaki: ← LEVO → DESNO ↑ NARAVNOST ○ = KROŽNI PROMET  Stop znak

Smer vožnje	Cesta/vas/mesto	km
↑	Mimo OMV v Novigradu	134,6
↑	Umag	142,3
↑	Semafor, smer Savudrija	149,2
↑	Semafor, smer Savudrija	149,9
↑	Savudrija	150,3
↑	Zambratija	154
↑	Bošanja	155,8
↑	<b>3.KONTROLA, SAVUDRIJA PRED OMV OD 12:37 DO 18:27</b>	<b>156,8</b>
←	Za Koper (križišče 3 cest)	166
 ↑	Markovac,( na H.cesto)	166,8
 ↑	Markovac,( iz H.ceste)	167
←	V Plovaniji, Trieste,Koper	169
←	Portorož, GP Plovanija	169,2
↑	<b>MP Plovanija-Sečovlje</b>	170,4
↑	Mimo letališča	172,6
↑	<b>V Luciji mimo OMV in na semaforju, smer Koper</b>	175,9
→	Smer Portorož	177
 ←	Za Piran, Portorož,pod cesto	176,5
→	Kolesarska steza 931601	176,6
↑	Naravnost do tunela	
→	<b>Tunel, osvetljen 550 m</b>	178,5
→	Pred podvozom desno	179,6
←	Levo do semaforja	179,8
→	Na semaforju, za Koper po drevoredu	179,9
→	Na koncu drevoreda na kol. Stezo, D8	180,6
→	Po kol. Stezi D8, ( spust 30m)	181,4
↑	Tunel Izola, osvetljen, D8	182,7
↑	Izhod iz tunela Izola	183
←	Konec kol. Steze D8	184,1
 →	Glavna cesta, Izola	184,3

Smer vožnje	Cesta/vas/mesto	km
 ←	Na prednostno cesto, D8	185,1
→	D8, mimo Droge, Stavbenika do semaforja	185,3
→	Semafor, za Koper	186,2
←	<b>Za avtocamp,pred vhodom desno na kol. stezo ob campu in morju proti KP (PAZI PEŠCI,ROLERJI)</b>	186,5
↑	Mimo kopališča Žusterne in parkirišča po KOLESARSKI	
←	Levo čez MOSTIČEK	190,7
→	Po kolesarski stezi	190,8
←	Po kolesarski stezi	190,9
←	Na Semaforju LEVO po K. stezi (PARKIRIŠČE)	191,4
→	Do glavne ceste	191,5
←	Pri hotelu KOPER	191,6
↑	Naravnost po glavni, mimo MANDRAČA in naprej skozi LUKO	191,7
○	Na križišču (spomenik) 2. izhod - naravnost	193
↑	Mimo OMV	193,3
→	Za Ljubljano	193,5
↑	Mimo SUPERNOVE	193,9
←	Na semaforju LEVO	194,6
↑	Križišče 3 cest,	194,7
→	<b>Na avtobusni postaji</b>	195
→	Na kolesarsko <b>PODVOZ</b>	195,1
←	Čez glavno na kolesarsko	195,2
→	Mimo MERKURJA	195,3
←	Pri semaforju čez mostiček	195,4
 ↑	Križišče 3 cest, SE 300 M	195,6
→		196
←	<b>CILJ PRIHOD 13:46 DO 21:04</b>	196,3