


















Kolesarski odsek OPD Koper - Randonneurs Slovenia ROAD BOOK - BREVET 200 km KOPER

Start 08.00h - 04.04.2009 Maksimalni čas 13h 30min - Zaključek dirke 21.30h

Znaki: ← LEVO → DESNO ↑ NARAVNOST ○ = KROŽNI PROMET  Stop znak

Smer vožnje	Cesta/vas/mesto	km
↑	Naravnost po glavni, skozi LUKO	0
○	Na križišču (spomenik) 2. izhod - naravnost	1,3
↑	Mimo OMV	1,6
→	Za Ljubljano	1,8
 ↑	Mimo SUPERNOVE	2,1
○	LEVO, 3. IZHOD	2,7
←	Križišče 3 cest,	3
→	Na avtobusni postaji	3,1
→	Na kolesarsko PODVOZ	3,2
 ←	Levo čez glavno	3,3
↑	Mimo pokopališča	3,4
←	Za Ljubljano, Italijo	5,5
 ←	Smer Ljubljana, Trst	5,7
→	Ljubljana, pred avtocesto Prva desno,	6
○	Ljubljana, Rižana, Dekani	8,2
 →	Smer Kozina(v Črnem Kalu, mimo spomenika NOB na levi in Burgerja na desni)	16,5
→	Desno, Podgorje	20,3
↑	Mimo kamnoloma	21,6
→	Za Podgorje	22,5
↑	Podgorje, žel. Prehod	27,7
 ↑	1.KONTROLA PODGORJE: AVTOBUSNA POSTAJA 08:46 - 10:18	27,9
↑	MMP Podgorje	31,2
↑	Naselje Jelovice	34
↑	Naselje Vodice	39,2
→	Rijeka, Buzet	39,4
→	Buzet, Lanišče	39,9
↑	Naselje Dane	42,7
 ←	Rijeka,Lupoglav	45,4
↑	Naselje Trstenik	47,1

Smer vožnje	Cesta/vas/mesto	km
↑	Naselje Rašpor	49
 ↑	Naselje Račja vas-center	51,5
←	Naselje Lanišče smer Rijeka, Lupoglav	55,8
↑	Vrh vzpona	59,1
 ←	Križišče brez smerokazov, naselje Lupoglav, ni OZNAK	66,2
↑	Pod hitro cesto	66,6
 ←	Križišče brez smerokazov	67,1
↑	Železniški prehod	68,1
↑	Pod H. cesto,Vranja,Labin	68,3
↑	Naselje Dolenja vas	68,4
 →	Pula, Labin, Rabac	71,2
↑	Naselje Boljunske Polje CESTA V IZGRADNJI	75,3
→	Pazin, Cerovlje	77
↑	VZPON 14%	77,8
↑	Vas Paz	80,4
↑	2. KONTROLA AFRIČI: 10:23 - 13:24	83,1
↑	Cerovlje, podvoz	88,6
↑	Železniški prehod	89
↑	Pazinski Novaki	90,5
↑	Pazin,oznaka	94,1
 ←	Rovinj, Pula,Poreč	97,2
→	Poreč,Motovun	98,3
○	Naravnost, smer Poreč	99,8
→	Motovun, Karojba	103,5
 ↑	Naselje Karojba	111,2
○	Levo, Poreč	112,5
 ↑	Poreč, Višnjan	118,8
 ↑	Višnjan	120,8
→	Tar,Labinci, ŠKOLA	121,6
↑	Tar, Labinci	124,8
 ↑	NEVARNO KRIŽIŠČE	125,4



Kolesarski odsek OPD Koper - Randonneurs Slovenia ROAD BOOK - BREVET 200 km KOPER

Start **08.00h** - **04.04.2009** Maksimalni čas **13h 30min** - Zaključek dirke **21.30h**

Znaki: ← LEVO → DESNO ↑ NARAVNOST ○ = KROŽNI PROMET Stop znak

Smer vožnje	Cesta/vas/mesto	km
↑	Naselje Tar	130
→	Lanterna (rek. Tabla)	130,6
→	Glavna cesta, Novigrad, Umag, spust do morja	131
↑	Zaliv Antenal, reka Mirna	133,4
↑	Križišče v izgradnji	137
○	Naravnost smer Umag	138
↑	Semafor, smer Savudrija	151,1
↑	Semafor, smer Savudrija	151,9
↑	Bošanija	157,8
↑	3. KONTROLA SAVUDRIJA: pred OMV 12:37 - 8:27	158,8
←	Za Koper (križišče 3 cest)	167,7
↑	Markovac, (na H.cesto)	169,3
↑	Markovac, (iz H.ceste)	169,4
←	V Plovaniji, Trieste, Koper	170,7
←	Portorož, GP Plovanija	171,3
↑	MMP Plovanija-Sečovlje	172,9
↑	V Luciji (mimo OMV) na semaforju, smer Koper	178,4
→	Smer Portorož	178,8
←	Za Piran, Portorož, pod cesto	179
→	Na kolesarsko stezo 931601 do tunela	179,9
→	Tunel, osvetljen 550 m	180,5

Smer vožnje	Cesta/vas/mesto	km
→	Pred podvozom desno	181,6
←	Levo do semaforja	181,8
→	Na semaforju, za Koper po drevoredu	181,9
→	Na koncu drevoreda na kol. stezo, D8	182,6
↑	Naravnost po kolesarski do tunela Izola	184,7
↑	Izhod iz tunela Izola	185
←	Konec kol. steze D8	186,1
→	Glavna cesta, Izola	186,3
←	Na prednostno cesto, D8 D8, mimo Droge in	187,1
→	Stavbenika do semaforja	187,3
→	Semafor, za Koper	188,2
←	Za avtocamp, pred vhodom desno na kol. stezo ob campu in morju proti KP (PAZI PEŠČI, ROLERJI)	188,5
↑	Mimo kopališča Žusterna in parkirišča po kolesarski za Koper	191,8
←	Levo čez MOSTIČEK	192,7
↑	Na koncu mostička po kolesarski naravnost do centra KP	192,8
←	Pri hotelu KOPER	193,4
	C I L J: TAVERNA KOPER	200

Klic v sili
00386 40 453 819

Nujna pomoč HR
00385 94