












Kolesarski odsek OPD Koper - Randonneurs Slovenia ROAD BOOK - BREVET 200 km KOPER

Start 08.00h - 03.04.2010 Maksimalni čas 13h 20min - Zaključek dirke 21.20h

Znaki: ← LEVO → DESNO ↑ NARAVNOST ○ = KROŽNI PROMET  Stop znak

Smer vožnje	Cesta/vas/mesto	km
↑	Skozi LUKO	0
○	Na križišču (spomenik) 2.	1,3
	izhod - naravnost	
↑	Mimo OMV	1,6
→	Za Ljubljano	1,8
 ↑	Mimo SUPERNOVE	2,1
○	LEVO, 3. IZHOD	2,7
○	Drugi izhod	3
→	Na avtobusni postaji	3,1
→	Na kolesarsko PODVOZ	3,2
 ←	Levo čez glavno	3,3
↑	Mimo pokopališča	3,4
←	Za Ljubljano, Italijo	5,5
 ←	Smer Ljubljana, Trst	5,7
→	Ljubljana, pred avtocesto	6
○	Prva desno, smer Ljubljana	8,2
→	Smer Kozina (v Črnem Kalu, mimo spomenika NOB na levi in Burgerja na desni)	16,5
→	Desno, Podgorje	20,3
↑	Mimo kamnoloma	21,6
→	Za Podgorje	22,5
↑	1.KONTROLA PODGORJE: AVTOBUSNA POSTAJA 08:49 - 10:24	28
↑	MMP Podgorje	31,2
↑	Naselje Jelovice	34,4
↑	Naselje Vodice	39,3
→	Rijeka, Buzet	39,4
→	Buzet, Lanišče	39,9
↑	Naselje Dane	42,8
 ←	Rijeka, Lupoglav	45,4
↑	Naselje Trstenik	47,2
↑	Naselje Rašpor	49
↑	Naselje Račja vas-center	51,5
←	Naselje Lanišče smer Rijeka, Lupoglav	55,2
↑	Vrh vzpona	59,1

Smer vožnje	Cesta/vas/mesto	km
←	Križišče brez smerokazov, naselje Lupoglav, ni OZNAK	66,2
 ←	Križišče brez smerokazov	67,1
↑	Železniški prehod	68,2
↑	Pod H. cesto, Vranja, Labin	68,3
↑	Naselje Dolenja vas	68,4
 →	Pula, Labin, Rabac	71,2
↑	Naselje Boljunske Polje	75,8
→	Kršan, Pazin	92,9
↑	Železnica, prečkanje	99,2
↑	Vzpon 10%, Zajci	101,5
↑	Gračišče Oznaka	108,4
↑	2. KONTROLA GRAŠIČŠE HR OD 11:11 DO 15:13	109
 ↑	PAZIN NEVARNO KRIŽIŠČE	115,6
○	Rovinj, Pula, Poreč 3. izhod	116
→	Poreč, Motovun	117,1
○	Naravnost Poreč	118,6
→	Motovun, Karojba	122,2
↑	Karojba	130
○	Levo Poreč	131,2
 ↑	Poreč, Višnjan	137,5
→	Tar, Labinci, Poreč	140,4
 ↑	Križišče, za TAR	144,3
→	Tar, Lanterna	149,5
 →	Novigrad	149,9
↑	Tarska Vala	152,3
↑	Novigrad, OMV servis	155,3
○	Naravnost	155,9
↑	Smer Umag	156,7
↑	UMAG: 1.semafor, Koper	169,9
→	2.semafor, Trst, Koper	170,6
	3.KONTROLA UMAG 13:00 19:20 GASILCI na desni strani	170,9





Kolesarski odsek OPD Koper - Randonneurs Slovenia ROAD BOOK - BREVET 200 km KOPER

Start 08.00h - 03.04.2010 Maksimalni čas 13h 20min - Zaključek dirke 21.20h

Znaki: ← LEVO → DESNO ↑ NARAVNOST ○ = KROŽNI PROMET  Stop znak

Smer vožnje	Cesta/vas/mesto	km
→	Koper	177,3
 ↑	Markovec, vhod na H.cesto	178,9
 ↑	Markovec, izhod iz H. ceste	179,1
←	Plovanija, Trieste, Koper	180,3
←	Portorož, GP Plovanija	180,9
↑	MP Plovanija-Sečovlje	182,5
→	Za M prehodom na KOLESARSKO D8	182,9
←	Za mostom na D8	183,1
 ↑	Sečovlje pod MOSTIČKOM na kolesarsko D8, do Lucije mimo OMV in križišča	184,4
 ←	Piran, Portorož, pod cesto	189
→	Kolesarska steza 931601 D8	189,1
→	Tunel osvetljen 550 m	190,6

Smer vožnje	Cesta/vas/mesto	km
→	Pred podvozom(kampom) desno	191,6
	In po kolesarski D8 naprej do Izolskega tunela	195,1
←	Konec kol. Steze	196,3
 →	Glavna cesta,	196,5
 ←	Levo mimo koles. Trgovine	197,5
→	Prva desno, mimo Droge Kolinske	197,7
→	Semafor, za Koper, D8	198,6
←	Avtocamp , pred vhomom desno na kol. stezo ob campu in morju proti KP(PAZI PEŠCI...)	198,7
○	Levo čez mostiček in po kolesarski do parkirišča IN CILJA	202,6
CILJ TAVERNA KOPER		204
13:50 21:20		